

**Úřad práce ČR - Krajská pobočka v Příbrami - nezaměstnanost v obcích okresu Příbram
k 31.12.2023**

Počty uchazečů a podíl nezaměstnaných k 31.12.2023								
ZÚJ	název obce	počet obyv. 15-64 let	počet uchazečů	z toho žen	dosažitelní	volná místa	počet uchazečů na 1 VM	podíl nezaměstnaných v %
540 960	Radětice	114	1	1	1	2	0,5	0,9 %
540 404	Bukovany	75	1	1	1	1	1	1,3 %
529 664	Zduchovice	204	3	1	3	10	0,3	1,5 %
599 751	Modřovice	59	1	1	1	0	1	1,7 %
541 371	Smolotely	170	3	1	3	0	3	1,8 %
564 664	Cetyně	101	2	0	2	0	2	2,0 %
564 346	Narysov	194	4	2	4	1	4	2,1 %
540 242	Sádek	133	3	1	3	25	0,1	2,3 %
564 419	Drahlín	352	10	3	8	0	10	2,3 %
540 129	Lhota u Příbramě	329	8	4	8	1	8	2,4 %
540 145	Drásov	283	8	5	7	21	0,4	2,5 %
513 512	Dubno	232	6	4	6	10	0,6	2,6 %
598 402	Buková u Příbramě	268	8	4	7	1	8	2,6 %
598 411	Třebsko	187	6	3	5	1	6	2,7 %
540 374	Trhové Dušníky	364	11	4	11	1	11	3,0 %
541 028	Obecnice	792	28	13	24	3	9,3	3,0 %
539 988	Kamýk nad Vltavou	619	19	11	19	69	0,3	3,1 %
598 381	Háje	388	12	4	12	2	6	3,1 %
540 072	Křešín	94	3	0	3	0	3	3,2 %
541 516	Podlesí	732	26	10	24	1	26	3,3 %
540 625	Láz	379	13	6	13	0	13	3,4 %
564 362	Bohutín	1 285	47	24	45	4	11,8	3,5 %
540 935	Pečice	256	10	5	9	9	1,1	3,5 %
564 508	Jince	1 606	64	39	57	2	32	3,5 %
540 587	Lešetice	135	5	2	5	0	5	3,7 %
540 439	Pičín	376	14	6	14	0	14	3,7 %
564 320	Bratkovice	214	9	3	8	0	9	3,7 %
539 953	Hluboš	425	17	4	16	5	3,4	3,8 %
541 583	Chraštice	155	6	1	6	3	2	3,9 %
541 273	Zalužany	195	9	6	8	18	0,5	4,1 %
540 536	Dolní Hbity	570	25	17	24	0	25	4,2 %
540 021	Občov	136	6	3	6	0	6	4,4 %
540 358	Kotenčice	134	6	3	6	0	6	4,5 %
598 429	Zbenice	88	4	3	4	0	4	4,5 %
540 757	Višňová	438	20	13	20	9	2,2	4,6 %
513 504	Milín	1 414	68	37	65	48	1,4	4,6 %
564 559	Bohostice	152	8	3	7	1	8	4,6 %
564 486	Jablonná	278	14	7	13	0	14	4,7 %
541 451	Ohrazenice	191	9	4	9	0	9	4,7 %
540 153	Suchodol	252	12	8	12	2	6	4,8 %
513 555	Vysoká u Příbramě	223	11	8	11	0	11	4,9 %
513 521	Příbram	20 329	1 097	563	1 015	868	1,3	5,0 %
541 613	Dubenec	233	12	6	12	4	3	5,2 %
513 571	Obory	187	11	6	10	3	3,7	5,3 %
540 943	Lazsko	147	9	1	8	23	0,4	5,4 %
541 320	Čenkov	249	16	6	15	120	0,1	6,0 %
564 478	Ostrov	98	6	3	6	2	3	6,1 %
598 372	Kozárovice	259	17	5	16	18	0,9	6,2 %
541 052	Dlouhá Lhota	286	20	10	20	2	10	7,0 %
564 389	Vrančice	111	8	1	8	0	8	7,2 %
541 311	Solenice	216	22	12	18	3	7,3	8,3 %
539 911	Těchařovice	32	3	2	3	2	1,5	9,4 %
Celkem	Příbramsko	36 739	1 761	890	1 641	1295	1,4	4,5 %

Počty uchazečů a podíl nezaměstnaných k 31.12.2023								
ZÚJ	název obce	počet obyv. 15-64 let	počet uchazečů	z toho žen	dosažitelní	volná místa	počet uchazečů na 1 VM	podíl nezaměstnaných v %
540 951	Nové Dvory	180	2	0	2	0	2	1,1 %
540 897	Županovice	48	1	1	1	3	0,3	2,1 %
539 970	Čím	236	7	5	7	19	0,4	3,0 %
540 081	Nová Ves pod Pleší	945	29	17	29	20	1,5	3,1 %
540 111	Ouběnice	155	6	3	5	0	6	3,2 %
513 539	Borotice	265	9	6	9	0	9	3,4 %
541 338	Stará Huť	985	38	19	36	38	1	3,7 %
541 257	Malá Hraštice	710	27	15	26	16	1,7	3,7 %
541 206	Obořiště	442	17	10	17	6	2,8	3,8 %
540 714	Chotilsko	379	16	8	15	2	8	4,0 %
540 889	Mokrovraty	496	21	15	20	0	21	4,0 %
541 010	Nový Knín	1 342	57	30	55	16	3,6	4,1 %
599 204	Rybníky	310	13	9	13	7	1,9	4,2 %
540 188	Dobříš	5 443	255	134	249	212	1,2	4,6 %
540 285	Hřiměždice	244	15	8	12	2	7,5	4,9 %
540 811	Voznice	447	23	10	22	0	23	4,9 %
540 901	Drevníky	242	12	5	12	0	12	5,0 %
540 781	Rosovice	549	29	14	28	14	2,1	5,1 %
541 389	Svaté Pole	347	19	12	19	2	9,5	5,5 %
540 170	Drhovy	176	10	7	10	0	10	5,7 %
540 323	Daleké Dušníky	279	18	9	18	1	18	6,5 %
541 541	Nečín	491	32	16	32	0	32	6,5 %
564 338	Korkyně	97	8	6	7	0	8	7,2 %
540 099	Velká Lečice	116	11	7	10	0	11	8,6 %
Celkem	Dobříšsko	14 924	675	366	654	358	1,9	4,4 %

Počty uchazečů a podíl nezaměstnaných k 31.12.2023								
ZÚJ	název obce	počet obyv. 15-64 let	počet uchazečů	z toho žen	dosažitelní	volná místa	počet uchazečů na 1 VM	podíl nezaměstnaných v %
541 281	Křepeňice	125	2	0	2	0	2	1,6 %
540 790	Osečany	183	3	0	3	0	3	1,6 %
540 447	Příčovy	213	5	2	4	0	5	1,9 %
530 573	Kňovice	224	5	2	5	0	5	2,2 %
541 044	Svatý Jan	436	12	2	10	20	0,6	2,3 %
541 591	Nalžovice	389	11	6	10	3	3,7	2,6 %
540 749	Nedrahovice	298	10	4	8	0	10	2,7 %
540 579	Jesenice	357	10	7	10	3	3,3	2,8 %
513 547	Krásná Hora nad Vlt.	697	21	7	20	5	4,2	2,9 %
540 846	Petrovice	833	25	15	25	7	3,6	3,0 %
541 087	Štětkovice	230	10	4	7	1	10	3,0 %
540 391	Dublovice	688	25	12	21	0	25	3,1 %
541 419	Nechvalice	424	16	4	13	0	16	3,1 %
598 470	Sedlec-Prčice	1 755	66	26	58	19	3,5	3,3 %
541 133	Klučnice	296	12	4	10	1	12	3,4 %
541 397	Prosenická Lhota	346	13	6	12	0	13	3,5 %
540 498	Radič	150	6	2	6	6	1	4,0 %
598 488	Sedlčany	4 188	191	105	170	76	2,5	4,1 %
540 552	Vysoký Chlumeč	500	22	8	21	4	5,5	4,2 %
540 820	Kosova Hora	852	40	20	36	5	8	4,2 %
598 461	Počepice	366	21	8	20	5	4,2	5,5 %
540 218	Milešov	214	21	13	21	1	21	9,8 %
Celkem	Sedlčansko	13 764	547	257	492	156	3,5	3,6 %

Počty uchazečů a podíl nezaměstnaných k 31.12.2023								
ZÚJ	název obce	počet obyv. 15-64 let	počet uchazečů	z toho žen	dosažitelní	volná místa	počet uchazečů na 1 VM	podíl nezaměstnaných v %
564 605	Svojšice	67	0	0	0	0	0	0,0 %
564 257	Nestrašovice	43	0	0	0	0	0	0,0 %
564 273	Počaply	73	1	1	1	0	1	1,4 %
564 249	Tušovice	68	1	1	1	0	1	1,5 %
598 330	Hudčice	155	4	2	4	0	4	2,6 %
529 681	Drahenice	112	3	2	3	34	0,1	2,7 %
599 298	Koupě	74	2	1	2	0	2	2,7 %
564 214	Volenice	259	8	2	7	0	8	2,7 %
541 427	Hlubyně	84	4	3	3	1	4	3,6 %
540 315	Horčápsko	53	2	0	2	0	2	3,8 %
541 524	Tochovice	405	20	7	17	0	20	4,2 %
564 583	Hvoždčany	470	22	14	20	4	5,5	4,3 %
540 013	Chrást	147	7	5	7	0	7	4,8 %
513 580	Březnice	2 193	113	50	107	40	2,8	4,9 %
564 222	Starosedlský Hrádek	90	5	1	5	0	5	5,6 %
Celkem	Březnicko	4 293	192	89	179	79	2,4	4,2 %

Počty uchazečů a podíl nezaměstnaných k 31.12.2023								
ZÚJ	název obce	počet obyv. 15-64 let	počet uchazečů	z toho žen	dosažitelní	volná místa	počet uchazečů na 1 VM	podíl nezaměstnaných v %
541 508	Nepomuk	128	5	2	3	0	5	2,3 %
541 567	Sedlice	163	4	1	4	0	4	2,5 %
564 630	Vranovice	225	6	4	6	1	6	2,7 %
564 524	Věšín	441	19	7	18	11	1,7	4,1 %
598 437	Rožmitál pod Třem.	2 659	117	50	111	120	1	4,2 %
541 231	Bezděkov pod Třemš.	96	5	4	5	0	5	5,2 %
529 672	Vševily	94	11	3	10	0	11	10,6 %
Celkem	Rožmitálsko	3 806	167	71	157	132	1,3	4,1 %

**Úřad práce CR - Krajská pobočka v Příbrami - nezaměstnanost v obcích okresu Příbram
k 31.12.2023**

Počty uchazečů a podíl nezaměstnaných k 31.12.2023								
ZÚJ	název obce	počet obyv. 15-64 let	počet uchazečů	z toho žen	dosažitelní	volná místa	počet uchazečů na 1 VM	podíl nezaměstnaných v %
564 273	Svojšíce	67	0	0	0	0	0	0,0 %
564 222	Nestrašovice	43	0	0	0	0	0	0,0 %
564 389	Radětice	114	1	1	1	2	0,5	0,9 %
540 897	Nové Dvory	180	2	0	2	0	2	1,1 %
564 664	Bukovany	75	1	1	1	1	1	1,3 %
564 214	Počaply	73	1	1	1	0	1	1,4 %
598 330	Tušovice	68	1	1	1	0	1	1,5 %
513 512	Zduchovice	204	3	1	3	10	0,3	1,5 %
540 579	Křepeň	125	2	0	2	0	2	1,6 %
598 470	Osečany	183	3	0	3	0	3	1,6 %
599 751	Modřovice	59	1	1	1	0	1	1,7 %
541 311	Smolotely	170	3	1	3	0	3	1,8 %
513 547	Příčovy	213	5	2	4	0	5	1,9 %
564 419	Cetyně	101	2	0	2	0	2	2,0 %
564 478	Narysov	194	4	2	4	1	4	2,1 %
564 338	Županovice	48	1	1	1	3	0,3	2,1 %
598 461	Kňovice	224	5	2	5	0	5	2,2 %
541 273	Sádek	133	3	1	3	25	0,1	2,3 %
540 145	Drahlín	352	10	3	8	0	10	2,3 %
541 397	Svatý Jan	436	12	2	10	20	0,6	2,3 %
564 524	Nepomuk	128	5	2	3	0	5	2,3 %
598 411	Lhota u Příbramě	329	8	4	8	1	8	2,4 %
564 630	Sedlice	163	4	1	4	0	4	2,5 %
540 153	Drásov	283	8	5	7	21	0,4	2,5 %
540 790	Nalžovice	389	11	6	10	3	3,7	2,6 %
513 580	Hudčice	155	4	2	4	0	4	2,6 %
564 508	Dubno	232	6	4	6	10	0,6	2,6 %
540 021	Buková u Příbramě	268	8	4	7	1	8	2,6 %
541 567	Vranovice	225	6	4	6	1	6	2,7 %
541 451	Třebsko	187	6	3	5	1	6	2,7 %
599 298	Drahenice	112	3	2	3	34	0,1	2,7 %
540 820	Nedrahovice	298	10	4	8	0	10	2,7 %
529 681	Koupě	74	2	1	2	0	2	2,7 %
541 524	Volenice	259	8	2	7	0	8	2,7 %
540 391	Jesenice	357	10	7	10	3	3,3	2,8 %
540 552	Krásná Hora nad Vlt.	697	21	7	20	5	4,2	2,9 %
540 081	Čím	236	7	5	7	19	0,4	3,0 %
541 044	Petrovice	833	25	15	25	7	3,6	3,0 %
598 429	Trhové Dušníky	364	11	4	11	1	11	3,0 %
540 935	Obecnice	792	28	13	24	3	9,3	3,0 %
541 419	Štětkovice	230	10	4	7	1	10	3,0 %
540 218	Dublovice	688	25	12	21	0	25	3,1 %
540 846	Nechvalice	424	16	4	13	0	16	3,1 %
540 889	Nová Ves pod Pleší	945	29	17	29	20	1,5	3,1 %
540 439	Kamýk nad Vltavou	619	19	11	19	69	0,3	3,1 %
598 402	Háje	388	12	4	12	2	6	3,1 %
540 587	Křešín	94	3	0	3	0	3	3,2 %
541 010	Ouběnice	155	6	3	5	0	6	3,2 %
564 486	Podlesí	732	26	10	24	1	26	3,3 %
530 573	Sedlec-Prčice	1 755	66	26	58	19	3,5	3,3 %
540 447	Klučenice	296	12	4	10	1	12	3,4 %
539 970	Borotice	265	9	6	9	0	9	3,4 %
540 625	Láz	379	13	6	13	0	13	3,4 %
541 133	Prosenická Lhota	346	13	6	12	0	13	3,5 %
539 953	Bohutín	1 285	47	24	45	4	11,8	3,5 %

541 028	Pečice	256	10	5	9	9	1,1	3,5	%
540 404	Jince	1 606	64	39	57	2	32	3,5	%
564 605	Hlubyně	84	4	3	3	1	4	3,6	%
541 338	Stará Huť	985	38	19	36	38	1	3,7	%
540 714	Malá Hraštice	710	27	15	26	16	1,7	3,7	%
513 521	Lešetice	135	5	2	5	0	5	3,7	%
541 052	Pičín	376	14	6	14	0	14	3,7	%
539 988	Bratkovice	214	9	3	8	0	9	3,7	%
540 242	Hluboš	425	17	4	16	5	3,4	3,8	%
564 257	Horčápsko	53	2	0	2	0	2	3,8	%
540 951	Obořiště	442	17	10	17	6	2,8	3,8	%
540 358	Chraštice	155	6	1	6	3	2	3,9	%
540 323	Chotilsko	379	16	8	15	2	8	4,0	%
598 488	Radíč	150	6	2	6	6	1	4,0	%
540 781	Mokrovraty	496	21	15	20	0	21	4,0	%
541 281	Sedčany	4 188	191	105	170	76	2,5	4,1	%
541 508	Věšín	441	19	7	18	11	1,7	4,1	%
540 901	Nový Knín	1 342	57	30	55	16	3,6	4,1	%
541 613	Zalužany	195	9	6	8	18	0,5	4,1	%
541 231	Rožmitál pod Třem.	2 659	117	50	111	120	1	4,2	%
541 257	Rybníky	310	13	9	13	7	1,9	4,2	%
541 427	Tochovice	405	20	7	17	0	20	4,2	%
541 591	Vysoký Chlumec	500	22	8	21	4	5,5	4,2	%
540 129	Dolní Hbity	570	25	17	24	0	25	4,2	%
540 498	Kosova Hora	852	40	20	36	5	8	4,2	%
540 315	Hvoždany	470	22	14	20	4	5,5	4,3	%
513 571	Občov	136	6	3	6	0	6	4,4	%
513 555	Kotenčice	134	6	3	6	0	6	4,5	%
564 320	Zbenice	88	4	3	4	0	4	4,5	%
541 516	Višňová	438	20	13	20	9	2,2	4,6	%
540 111	Dobříš	5 443	255	134	249	212	1,2	4,6	%
540 757	Milín	1 414	68	37	65	48	1,4	4,6	%
564 559	Bohostice	152	8	3	7	1	8	4,6	%
540 374	Jablonná	278	14	7	13	0	14	4,7	%
540 960	Ohrazenice	191	9	4	9	0	9	4,7	%
564 249	Chrást	147	7	5	7	0	7	4,8	%
541 371	Suchodol	252	12	8	12	2	6	4,8	%
540 013	Březnice	2 193	113	50	107	40	2,8	4,9	%
540 285	Hříměždice	244	15	8	12	2	7,5	4,9	%
541 541	Voznice	447	23	10	22	0	23	4,9	%
541 583	Vysoká u Příbramě	223	11	8	11	0	11	4,9	%
540 170	Drevníky	242	12	5	12	0	12	5,0	%
539 911	Příbram	20 329	1 097	563	1 015	868	1,3	5,0	%
541 206	Rosovice	549	29	14	28	14	2,1	5,1	%
598 381	Dubeneč	233	12	6	12	4	3	5,2	%
529 672	Bezděkov pod Třemš.	96	5	4	5	0	5	5,2	%
540 943	Obory	187	11	6	10	3	3,7	5,3	%
564 346	Lazsko	147	9	1	8	23	0,4	5,4	%
541 087	Počepice	366	21	8	20	5	4,2	5,5	%
541 389	Svaté Pole	347	19	12	19	2	9,5	5,5	%
564 583	Starosedlský Hrádek	90	5	1	5	0	5	5,6	%
540 188	Drhovy	176	10	7	10	0	10	5,7	%
540 072	Čenkov	249	16	6	15	120	0,1	6,0	%
598 372	Ostrov	98	6	3	6	2	3	6,1	%
540 536	Kozárovice	259	17	5	16	18	0,9	6,2	%
540 099	Daleké Dušníky	279	18	9	18	1	18	6,5	%
540 811	Nečín	491	32	16	32	0	32	6,5	%
513 504	Dlouhá Lhota	286	20	10	20	2	10	7,0	%
564 362	Vrančice	111	8	1	8	0	8	7,2	%
599 204	Korkyně	97	8	6	7	0	8	7,2	%
541 320	Solenice	216	22	12	18	3	7,3	8,3	%
513 539	Velká Lečice	116	11	7	10	0	11	8,6	%
529 664	Těchařovice	32	3	2	3	2	1,5	9,4	%
540 749	Milešov	214	21	13	21	1	21	9,8	%
598 437	Vševily	94	11	3	10	0	11	10,6	%

**Úřad práce ČR - Krajská pobočka v Příbrami - nezaměstnanost v obcích okresu Příbram
k 31.12.2023**

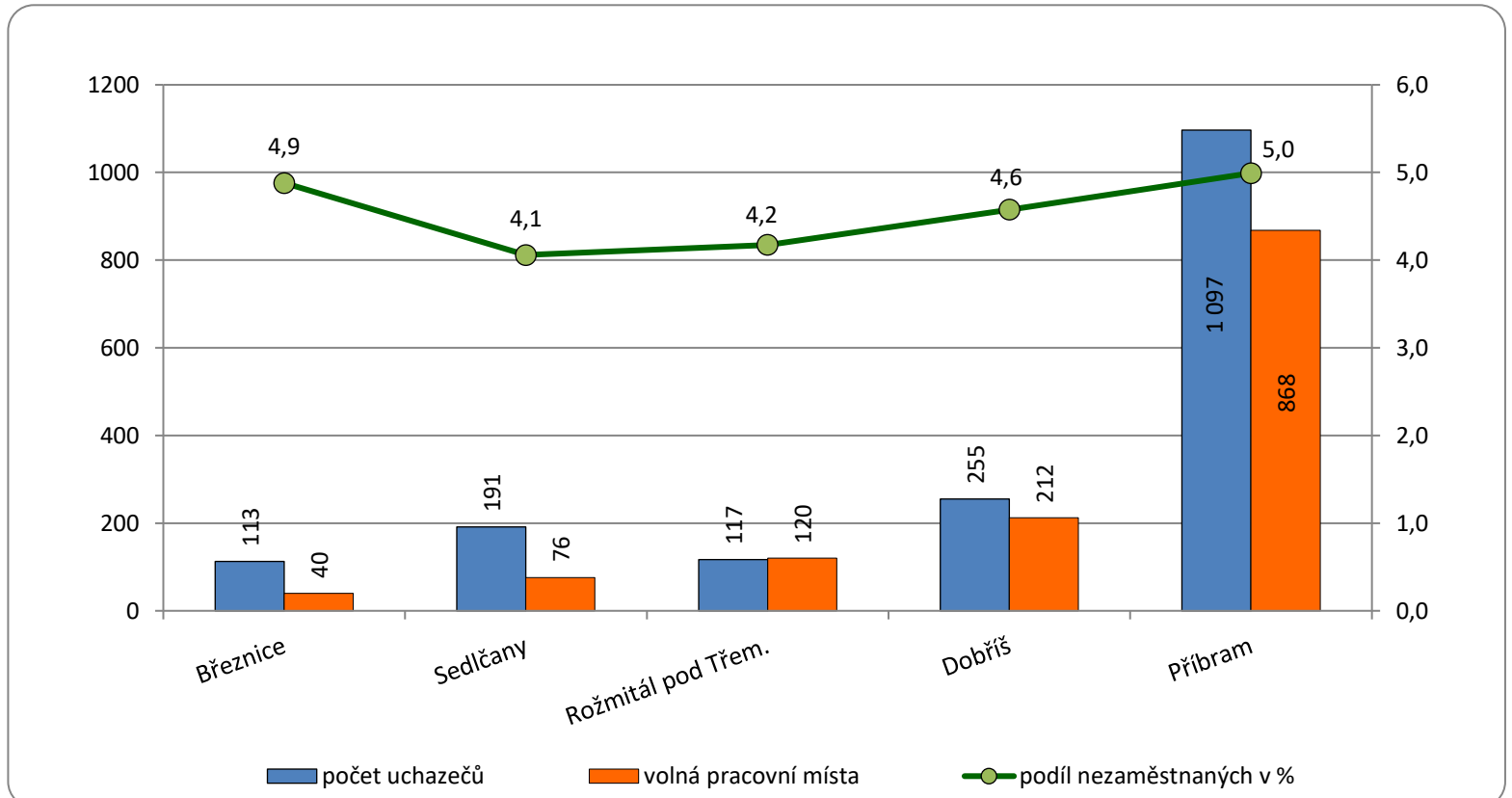
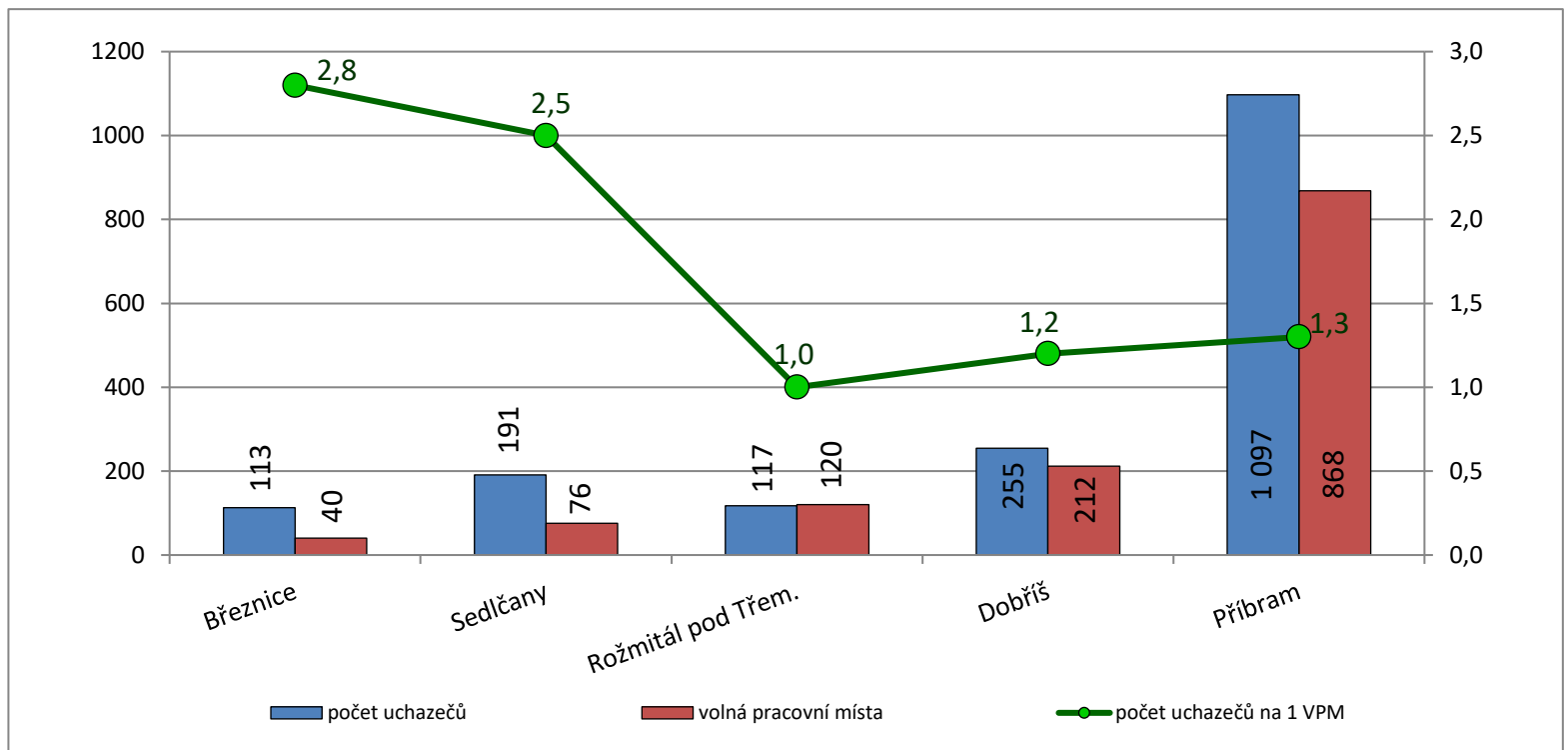
ZÚJ	Počty uchazečů a podíl nezaměstnaných k 31.12.2023							
	název obce	počet obyv. 15-64 let	počet uchazečů	z toho žen	dosažitelní	volná místa	počet uchazečů na 1 VM	podíl nezaměstnaných v %
564 222	Nestrašovice	43	0	0	0	0	0	0,0%
564 273	Svojšice	67	0	0	0	0	0	0,0%
598 330	Tušovice	68	1	1	1	0	1	1,5%
564 214	Počaply	73	1	1	1	0	1	1,4%
564 338	Županovice	48	1	1	1	3	0,3	2,1%
599 751	Modřovice	59	1	1	1	0	1	1,7%
564 664	Bukovany	75	1	1	1	1	1	1,3%
564 389	Radětice	114	1	1	1	2	0,5	0,9%
540 579	Křepeň	125	2	0	2	0	2	1,6%
564 419	Cetyně	101	2	0	2	0	2	2,0%
529 681	Koupě	74	2	1	2	0	2	2,7%
564 257	Horčápsko	53	2	0	2	0	2	3,8%
540 897	Nové Dvory	180	2	0	2	0	2	1,1%
513 512	Zduchovice	204	3	1	3	10	0,3	1,5%
540 587	Křešín	94	3	0	3	0	3	3,2%
529 664	Těchařovice	32	3	2	3	2	1,5	9,4%
541 311	Smolotely	170	3	1	3	0	3	1,8%
541 273	Sádek	133	3	1	3	25	0,1	2,3%
599 298	Drahenice	112	3	2	3	34	0,1	2,7%
598 470	Osečany	183	3	0	3	0	3	1,6%
564 478	Narysov	194	4	2	4	1	4	2,1%
564 320	Zbenice	88	4	3	4	0	4	4,5%
564 605	Hlubyně	84	4	3	3	1	4	3,6%
564 630	Sedlice	163	4	1	4	0	4	2,5%
513 580	Hudčice	155	4	2	4	0	4	2,6%
598 461	Kňovice	224	5	2	5	0	5	2,2%
529 672	Bezděkov pod Třemš.	96	5	4	5	0	5	5,2%
564 524	Nepomuk	128	5	2	3	0	5	2,3%
513 547	Příčovy	213	5	2	4	0	5	1,9%
564 583	Starosedlský Hrádek	90	5	1	5	0	5	5,6%
513 521	Lešetice	135	5	2	5	0	5	3,7%
541 010	Ouběnice	155	6	3	5	0	6	3,2%
540 358	Chrašnice	155	6	1	6	3	2	3,9%
513 571	Občov	136	6	3	6	0	6	4,4%
598 488	Radíč	150	6	2	6	6	1	4,0%
598 372	Ostrov	98	6	3	6	2	3	6,1%
541 451	Třebsko	187	6	3	5	1	6	2,7%
513 555	Kotenčice	134	6	3	6	0	6	4,5%
541 567	Vranovice	225	6	4	6	1	6	2,7%
564 508	Dubno	232	6	4	6	10	0,6	2,6%
540 081	Čím	236	7	5	7	19	0,4	3,0%
564 249	Chrást	147	7	5	7	0	7	4,8%
599 204	Korkyně	97	8	6	7	0	8	7,2%
564 362	Vrančice	111	8	1	8	0	8	7,2%
564 559	Bohostice	152	8	3	7	1	8	4,6%
541 524	Volenice	259	8	2	7	0	8	2,7%
598 411	Lhota u Příbramě	329	8	4	8	1	8	2,4%
540 153	Drásov	283	8	5	7	21	0,4	2,5%
540 021	Buková u Příbramě	268	8	4	7	1	8	2,6%
540 960	Ohrazenice	191	9	4	9	0	9	4,7%
539 988	Bratkovice	214	9	3	8	0	9	3,7%
541 613	Zalužany	195	9	6	8	18	0,5	4,1%
539 970	Borotice	265	9	6	9	0	9	3,4%
564 346	Lazsko	147	9	1	8	23	0,4	5,4%

540 391	Jesenice	357	10	7	10	3	3,3	2,8	%
540 820	Nedrahovice	298	10	4	8	0	10	2,7	%
541 419	Štětkovice	230	10	4	7	1	10	3,0	%
540 188	Drhovy	176	10	7	10	0	10	5,7	%
540 145	Drahlín	352	10	3	8	0	10	2,3	%
541 028	Pečice	256	10	5	9	9	1,1	3,5	%
598 437	Vševily	94	11	3	10	0	11	10,6	%
540 943	Obory	187	11	6	10	3	3,7	5,3	%
540 790	Nalžovice	389	11	6	10	3	3,7	2,6	%
513 539	Velká Lečice	116	11	7	10	0	11	8,6	%
598 429	Trhové Dušníky	364	11	4	11	1	11	3,0	%
541 583	Vysoká u Příbramě	223	11	8	11	0	11	4,9	%
598 381	Dubeneč	233	12	6	12	4	3	5,2	%
540 447	Klučence	296	12	4	10	1	12	3,4	%
598 402	Háje	388	12	4	12	2	6	3,1	%
541 371	Suchodol	252	12	8	12	2	6	4,8	%
540 170	Drevníky	242	12	5	12	0	12	5,0	%
541 397	Svatý Jan	436	12	2	10	20	0,6	2,3	%
541 257	Rybníky	310	13	9	13	7	1,9	4,2	%
540 625	Láz	379	13	6	13	0	13	3,4	%
541 133	Prosenická Lhota	346	13	6	12	0	13	3,5	%
540 374	Jablonná	278	14	7	13	0	14	4,7	%
541 052	Pičín	376	14	6	14	0	14	3,7	%
540 285	Hřiměždice	244	15	8	12	2	7,5	4,9	%
540 323	Chotilsko	379	16	8	15	2	8	4,0	%
540 846	Nechvalice	424	16	4	13	0	16	3,1	%
540 072	Čenkov	249	16	6	15	120	0,1	6,0	%
540 536	Kozárovice	259	17	5	16	18	0,9	6,2	%
540 951	Obořiště	442	17	10	17	6	2,8	3,8	%
540 242	Hluboš	425	17	4	16	5	3,4	3,8	%
540 099	Daleké Dušníky	279	18	9	18	1	18	6,5	%
541 508	Věšín	441	19	7	18	11	1,7	4,1	%
540 439	Kamýk nad Vltavou	619	19	11	19	69	0,3	3,1	%
541 389	Svaté Pole	347	19	12	19	2	9,5	5,5	%
541 516	Višňová	438	20	13	20	9	2,2	4,6	%
541 427	Tochovice	405	20	7	17	0	20	4,2	%
513 504	Dlouhá Lhota	286	20	10	20	2	10	7,0	%
541 087	Počepice	366	21	8	20	5	4,2	5,5	%
540 749	Milešov	214	21	13	21	1	21	9,8	%
540 552	Krásná Hora nad Vlt.	697	21	7	20	5	4,2	2,9	%
540 781	Mokrovraty	496	21	15	20	0	21	4,0	%
540 315	Hvoždany	470	22	14	20	4	5,5	4,3	%
541 591	Vysoký Chlumec	500	22	8	21	4	5,5	4,2	%
541 320	Solenice	216	22	12	18	3	7,3	8,3	%
541 541	Voznice	447	23	10	22	0	23	4,9	%
540 218	Dublovice	688	25	12	21	0	25	3,1	%
540 129	Dolní Hbity	570	25	17	24	0	25	4,2	%
541 044	Petrovice	833	25	15	25	7	3,6	3,0	%
564 486	Podlesí	732	26	10	24	1	26	3,3	%
540 714	Malá Hraštice	710	27	15	26	16	1,7	3,7	%
540 935	Obecnice	792	28	13	24	3	9,3	3,0	%
541 206	Rosovice	549	29	14	28	14	2,1	5,1	%
540 889	Nová Ves pod Pleší	945	29	17	29	20	1,5	3,1	%
540 811	Nečín	491	32	16	32	0	32	6,5	%
541 338	Stará Huť	985	38	19	36	38	1	3,7	%
540 498	Kosova Hora	852	40	20	36	5	8	4,2	%
539 953	Bohutín	1 285	47	24	45	4	11,8	3,5	%
540 901	Nový Knín	1 342	57	30	55	16	3,6	4,1	%
540 404	Jince	1 606	64	39	57	2	32	3,5	%
530 573	Sedlec-Prčice	1 755	66	26	58	19	3,5	3,3	%
540 757	Milín	1 414	68	37	65	48	1,4	4,6	%
540 013	Březnice	2 193	113	50	107	40	2,8	4,9	%
541 231	Rožmitál pod Třem.	2 659	117	50	111	120	1	4,2	%
541 281	Sedlčany	4 188	191	105	170	76	2,5	4,1	%
540 111	Dobříš	5 443	255	134	249	212	1,2	4,6	%
539 911	Příbram	20 329	1 097	563	1 015	868	1,3	5,0	%

Úřad práce CR - Krajská pobočka v Příbrami - nezaměstnanost v obcích okresu Příbram
k 31.12.2023

Počty uchazečů a podíl nezaměstnaných k 31.12.2023

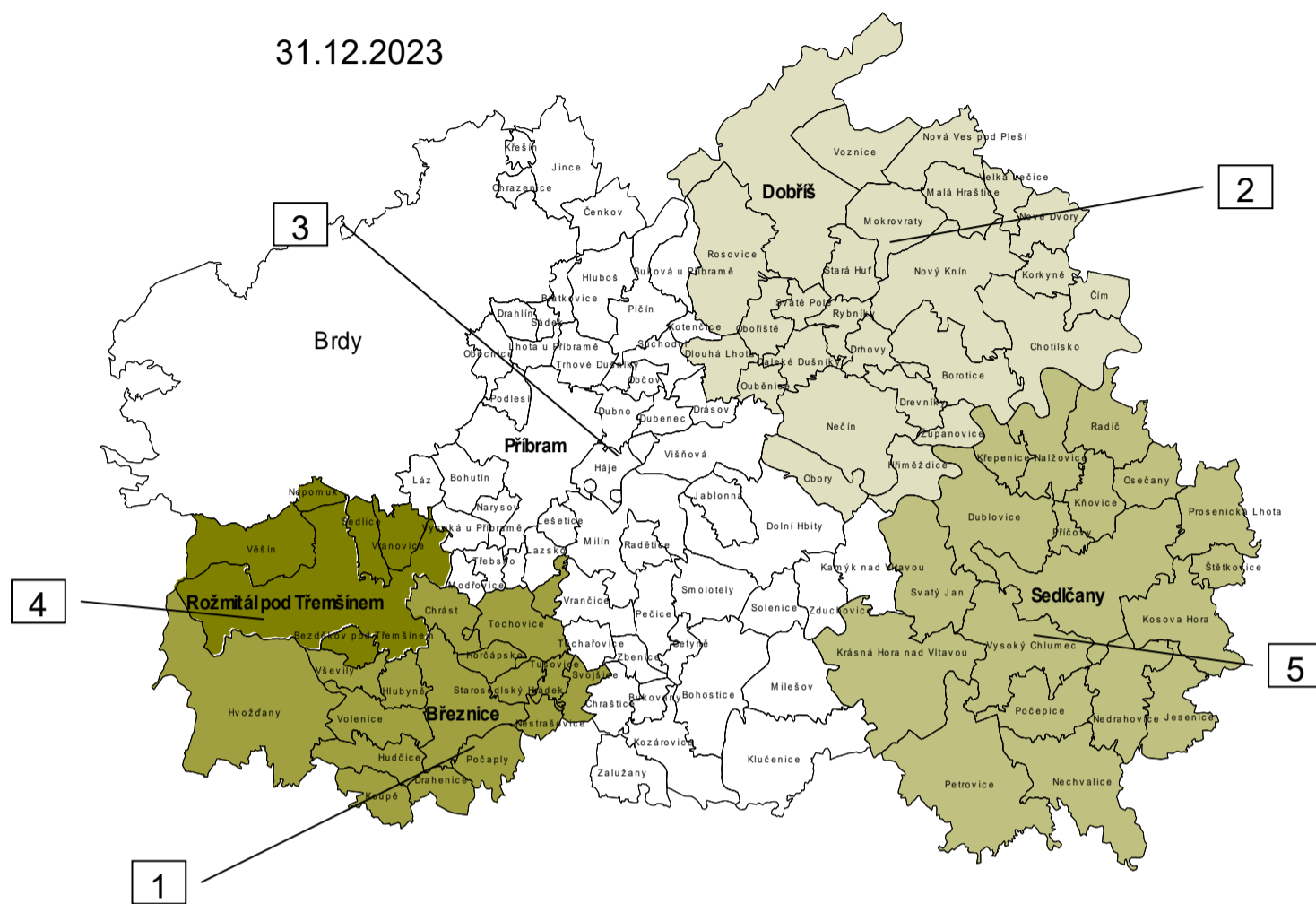
ZÚJ	název obce	počet obyvatel 15-64 let	počet uchazečů	z toho žen	dosažitelní	volná pracovní místa	počet uchazečů na 1 VPM	podíl nezaměstnaných v %
540 013	Březnice	2 193	113	50	107	40	2,8	4,9 %
541 281	Sedlčany	4 188	191	105	170	76	2,5	4,1 %
541 231	Rožmitál pod Třem.	2 659	117	50	111	120	1,0	4,2 %
540 111	Dobříš	5 443	255	134	249	212	1,2	4,6 %
539 911	Příbram	20 329	1 097	563	1 015	868	1,3	5,0 %



**Úřad práce ČR - Krajská pobočka v Příbrami - nezaměstnanost v obcích a regionech okresu Příbram
k 31.12.2023**

Počty uchazečů a podíl nezaměstnaných k 31.12.2023								
ZÚJ	název obce/název mikroregionu	počet obyvatel 15-64 let	počet uchazečů celkem	počet uchazečů ženy	dosažitelní	volná pracovní místa	počet uchazečů na 1 VPM	podíl nezaměstnaných v %
540 587	Příbram	20 329	1 097	563	1 015	868	1,3	5,0 %
mikroregion	Příbramsko	36 739	1 761	890	1 641	1295	1,4	4,5 %
540 889	Dobříš	5 443	255	134	249	212	1,2	4,6 %
mikroregion	Dobříšsko	14 924	675	366	654	358	1,9	4,4 %
541 087	Sedlčany	4 188	191	105	170	76	2,5	4,1 %
mikroregion	Sedlčansko	13 764	547	257	492	156	3,5	3,6 %
529 681	Březnice	2 193	113	50	107	40	2,8	4,9 %
mikroregion	Březnicko	4 293	192	89	179	79	2,4	4,2 %
564 630	Rožmitál pod Třem.	2 659	117	50	111	120	1	4,2 %
mikroregion	Rožmitálsko	3 806	167	71	157	132	1,3	4,1 %
UoZ z jiných okresů v evidenci okresu Příbram - ÚP ČR KoP Příbram:							196	

31.12.2023



Kód	MIKROREGIONY okresu Příbram	
1	Březnicko	4,2 %
2	Dobříšsko	4,4 %
3	Příbramsko	4,5 %
4	Rožmitálsko	4,1 %
5	Sedčansko	3,6 %